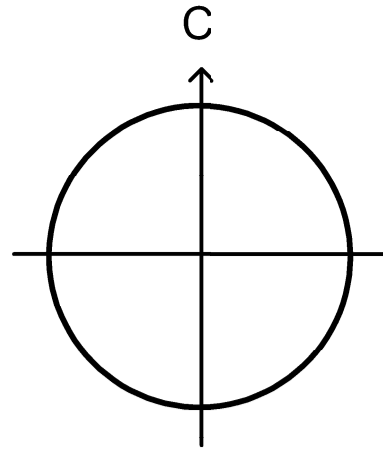
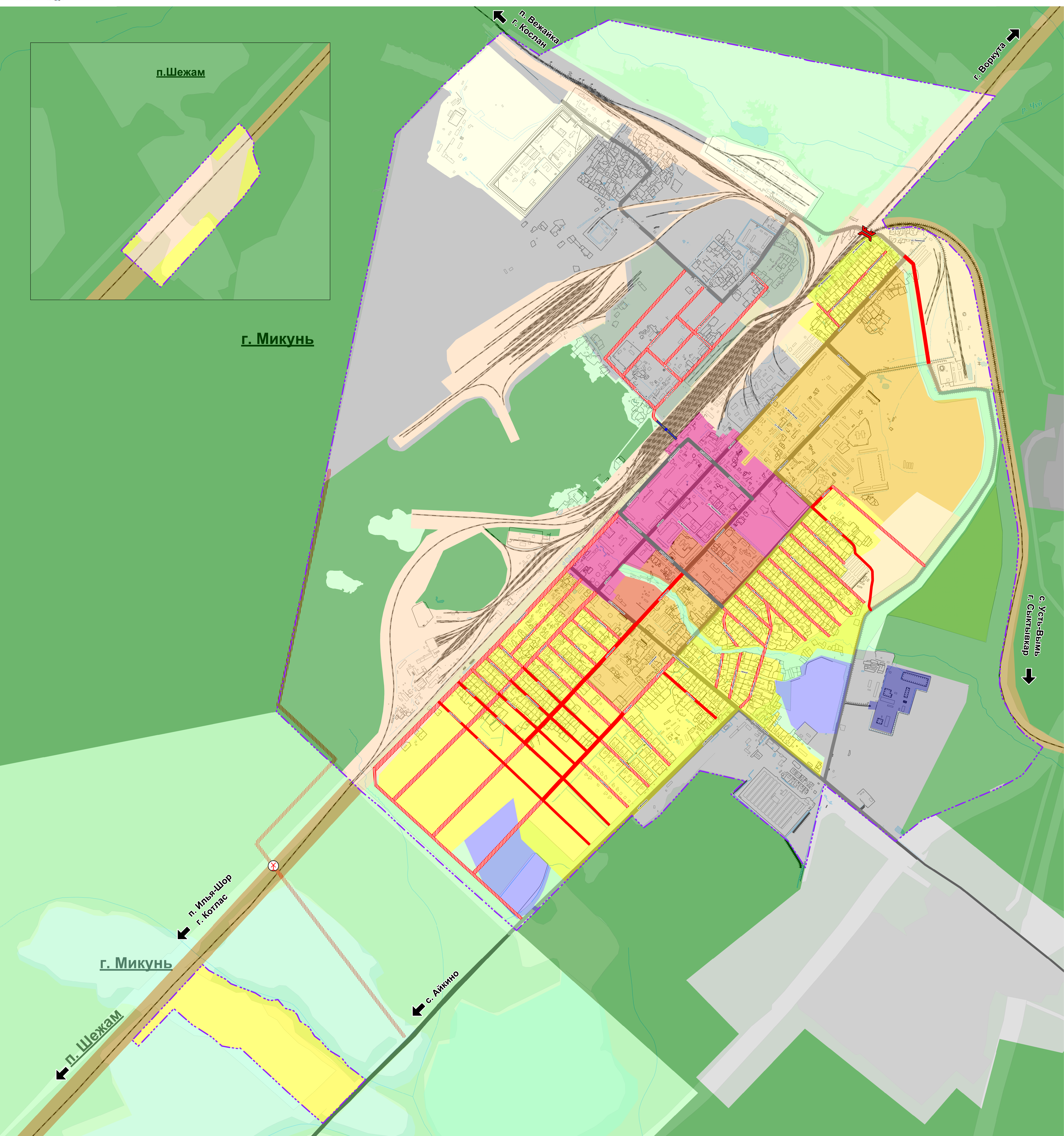




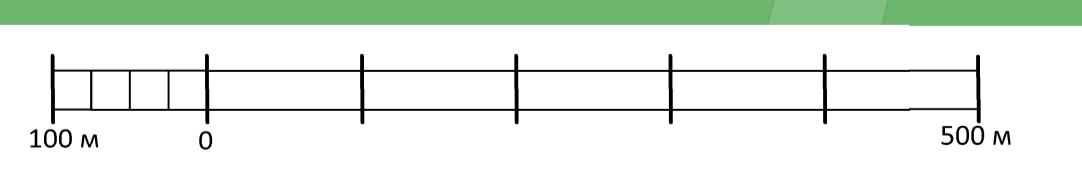
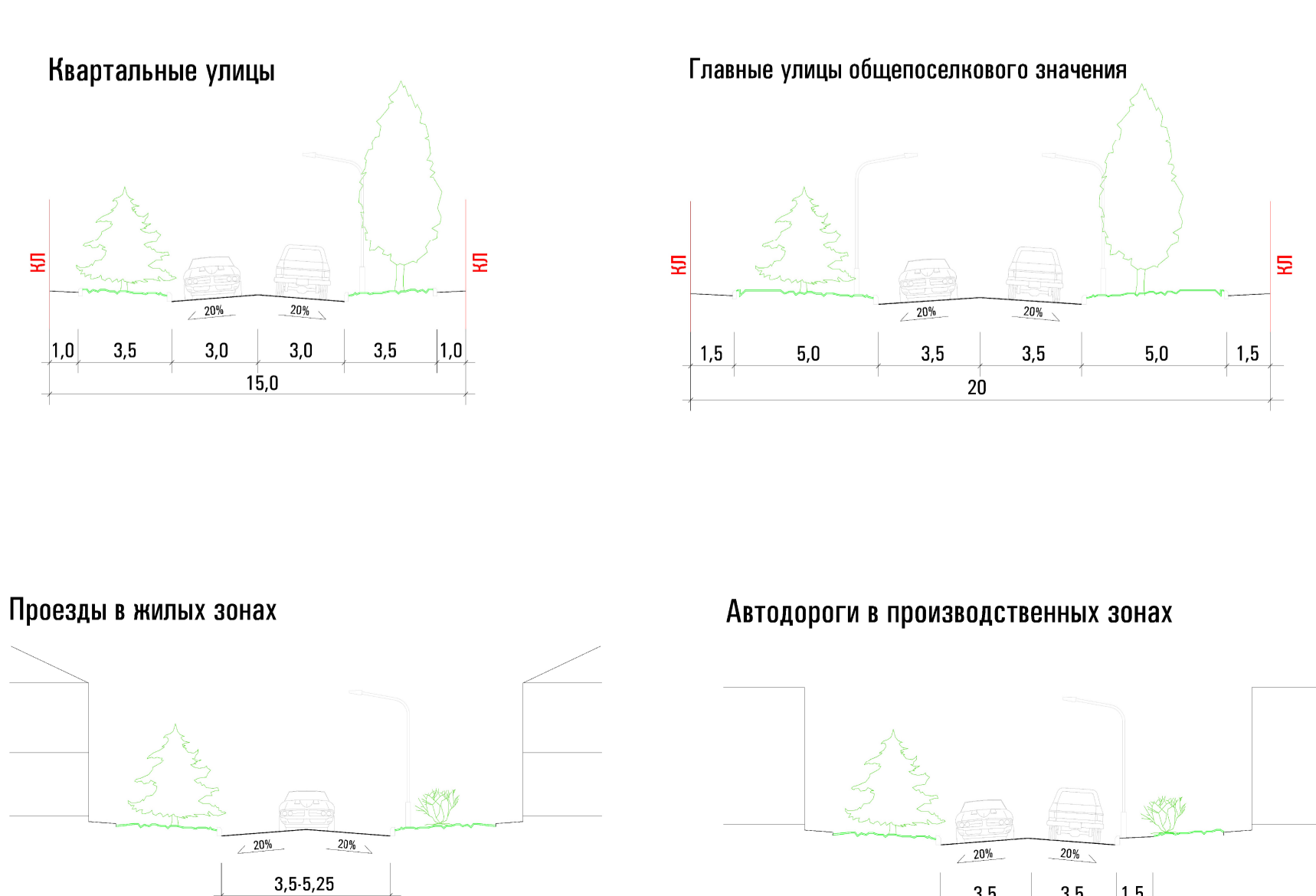
ГЕНЕРАЛЬНЫЙ ПЛАН ГОРОДСКОГО ПОСЕЛЕНИЯ МИКУНЬ
УСТЬ-ВЫМСКОГО РАЙОНА РЕСПУБЛИКИ КОМИ
РАЗДЕЛ 5 КАРТА ПЛАНИРУЕМОГО РАЗМЕЩЕНИЯ ОБЪЕКТОВ КАПИТАЛЬНОГО СТРОИТЕЛЬСТВА



Фрагмент карты 1 Карта планируемого размещения объектов транспортной инфраструктуры
местного значения



- УСЛОВНЫЕ ОБОЗНАЧЕНИЯ**
- Административные границы территориальных образований**
- границы населенных пунктов
- Территории водных объектов**
- реки, ручьи, каналы
 - пруды, озера, реки
 - заболоченные территории
- Объекты транспортной инфраструктуры**
- железная дорога
 - автомобильная дорога общего пользования местного значения
 - улицы и дороги внутри населенного пункта, имеющие капитальное покрытие
 - надземный пешеходный переход
- Планируемое размещение объектов транспортной инфраструктуры**
- 1 очередь, расч. срок
 - строительство улично-дорожного полотна
 - путепровод
 - регулируемый железнодорожный переход



Генеральный план муниципального образования городского поселения "Микунь" Усть-Вымского района	
Фрагмент карты 1	Карта планируемого размещения объектов транспортной инфраструктуры местного значения